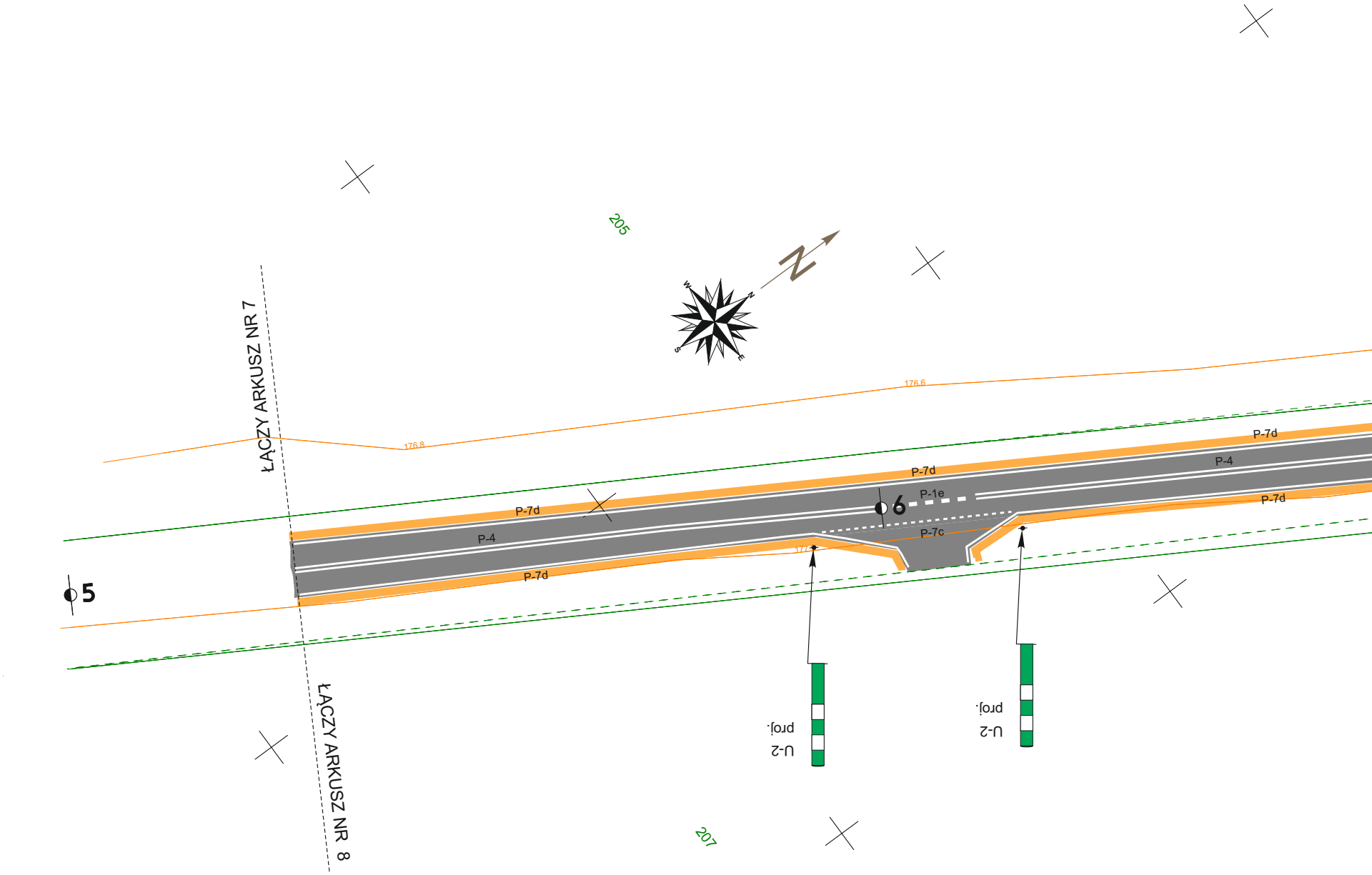
ŁĄCZY ARKUSZ NR 7
205
N
W
N
S
E
176.6
176.8
P-7d
P-4
P-7d
P-1e
6
P-7c
P-7d
P-4
P-7d
P-7d
5
U-2
proj.
U-2
proj.
ŁĄCZY ARKUSZ NR 8
207

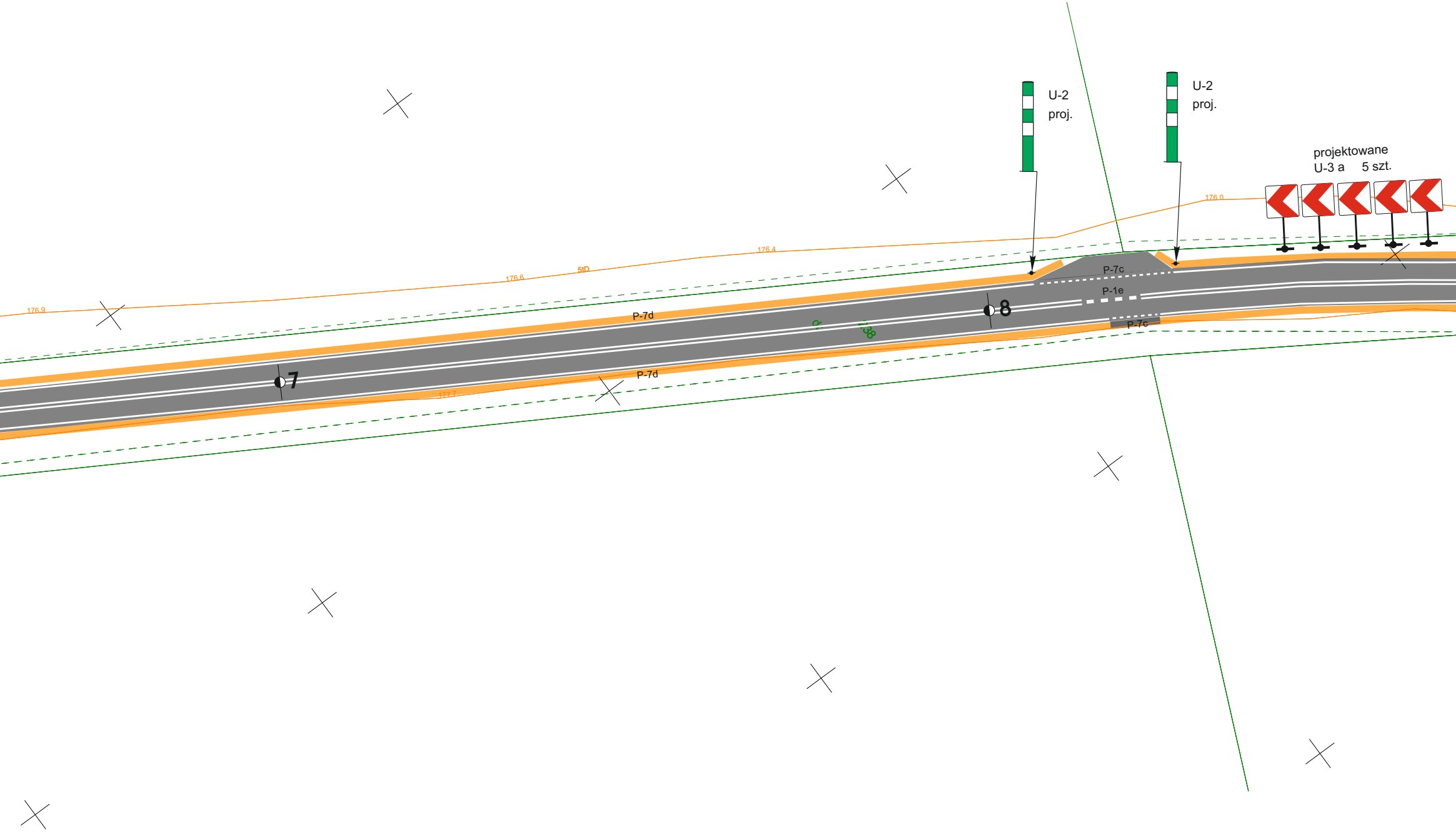
U-2
proj.
U-2
proj.
projektowane
U-3 a 5 szt.
176.0
176.4
176.6
5tD
176.9
P-7c
P-1e
P-7c
P-7d
P-7d
7
8
177.7
138

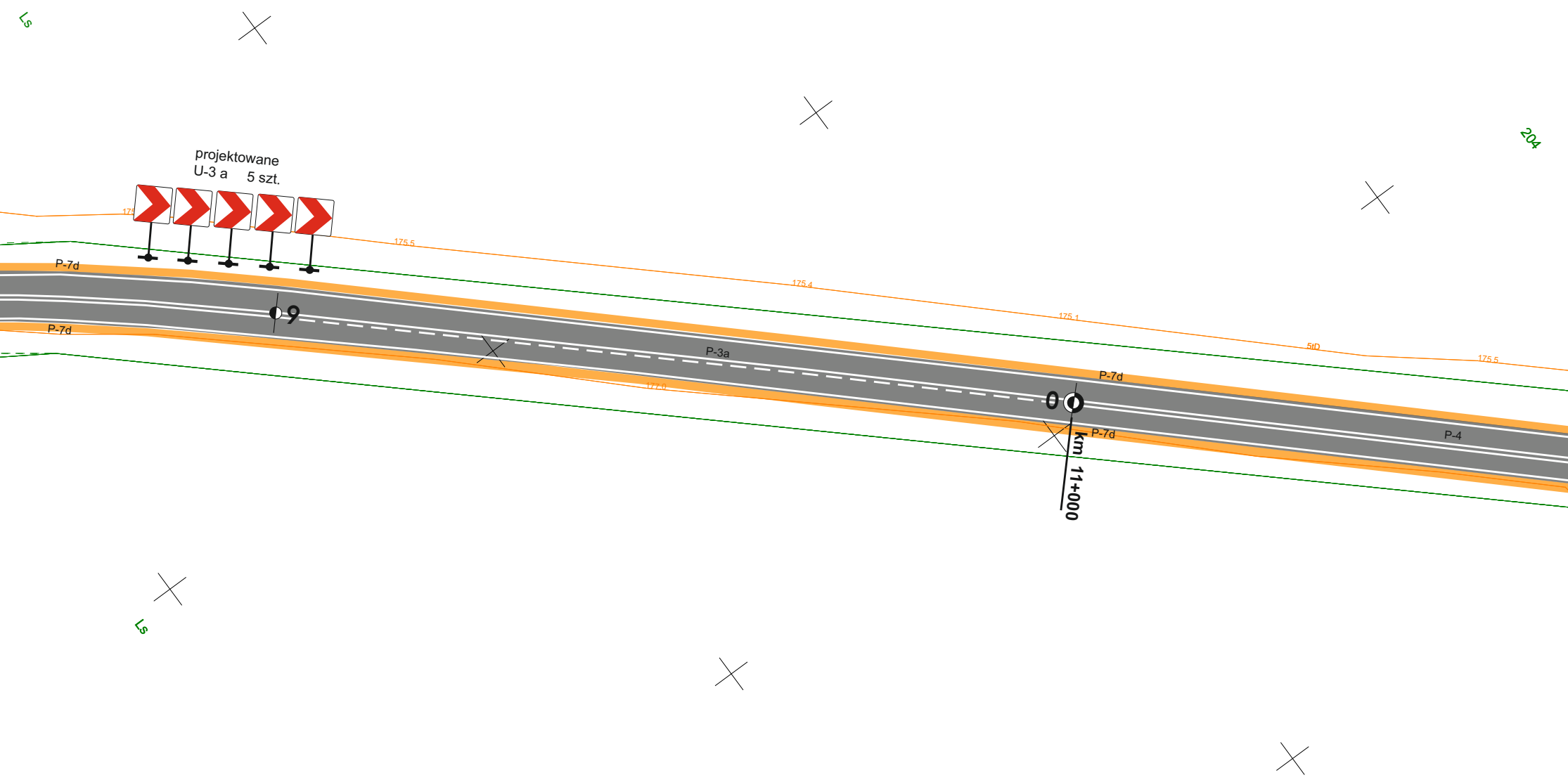
Ls
projektowane
U-3 a 5 szt.
175
175.5
175.4
175.1
5tD
175.5
204
P-7d
P-7d
9
P-3a
177.0
P-7d
0
P-7d
P-4
km 11+000
Ls

POWIAT SIEMIATYCKI

Powiatowy Zarząd Dróg w Siemiatyczach
ul. 11 Listopada 253
17-300 Siemiatycze
tel. 85 655 26 34 , 85 655 26 80 ; fax 85 655 26 68
e-mail : sekretariat@pzdsiemiatycze.org

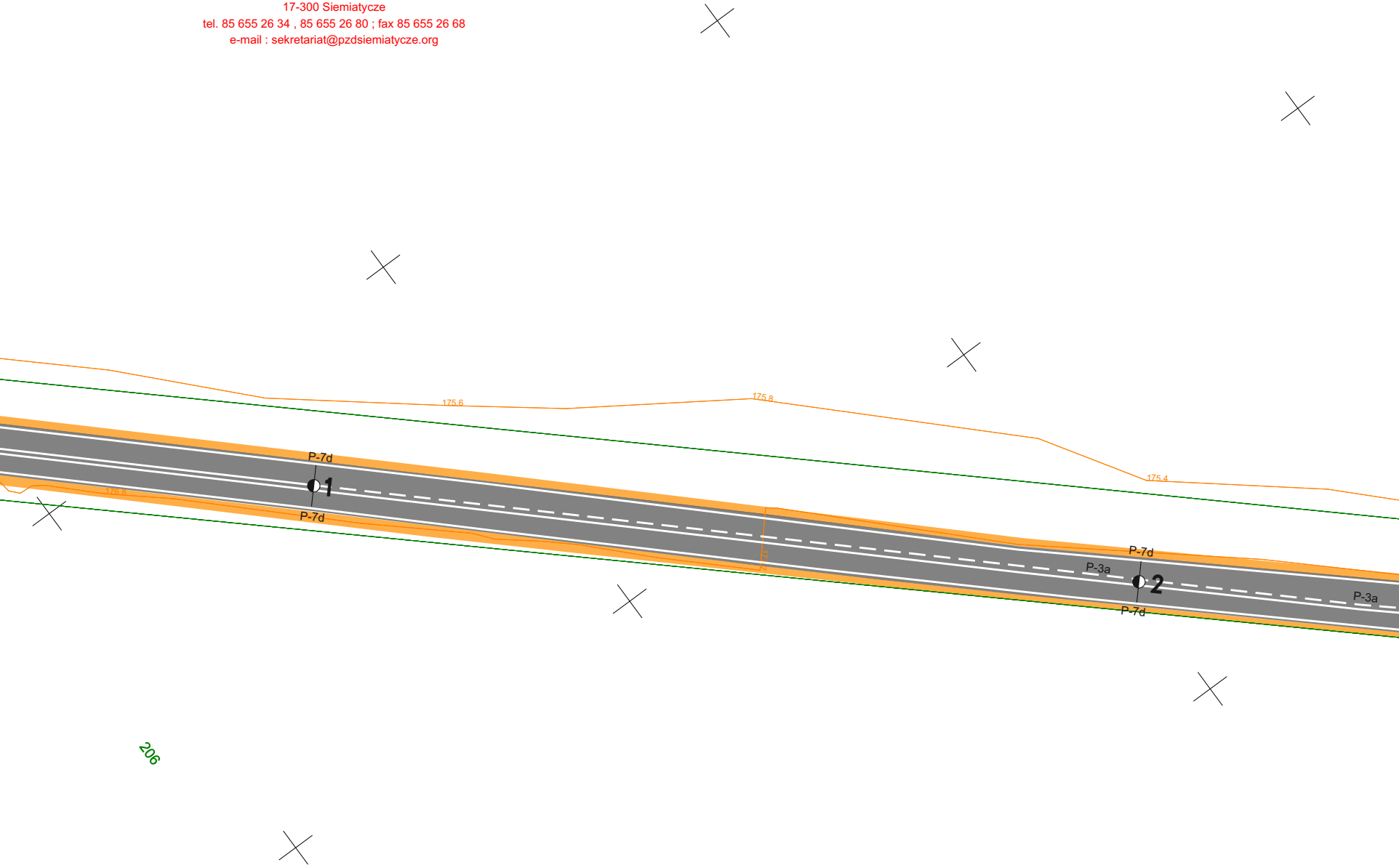
175.6
175.8
175.4
P-7d
1
P-7d
176.8
P-7d
P-3a
2
P-7d
P-3a
206

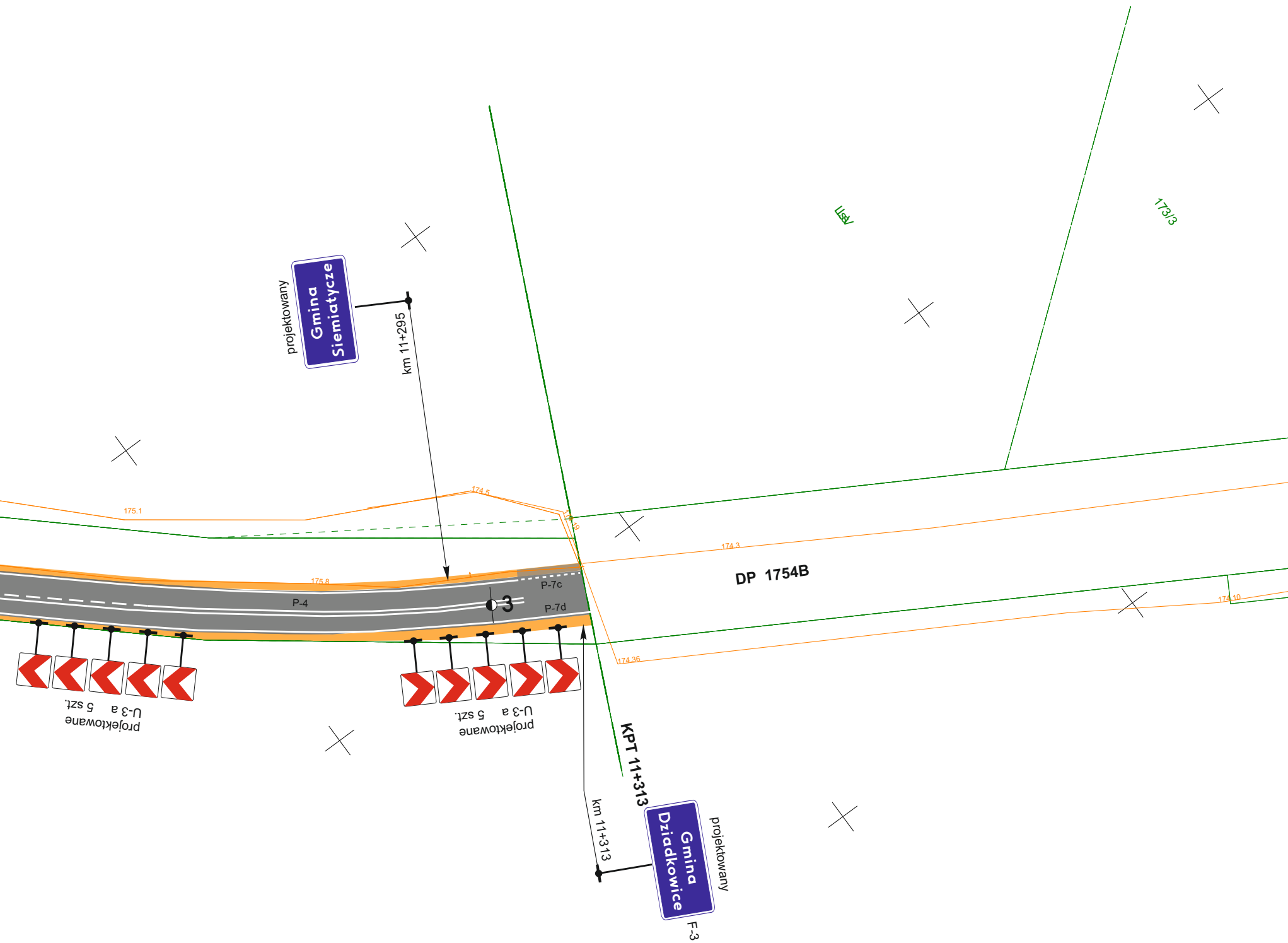
projektowany
Gmina Siemiatycze
km 11+295
173/3
175.1
174.5
174.19
174.3
DP 1754B
175.8
P-4
P-7c
P-7d
3
174.10
174.36
U-3 a 5 szt.
projektowane
U-3 a 5 szt.
projektowane
KPT 11+313
km 11+313
Gmina Dziadkowice
projektowany
F-3

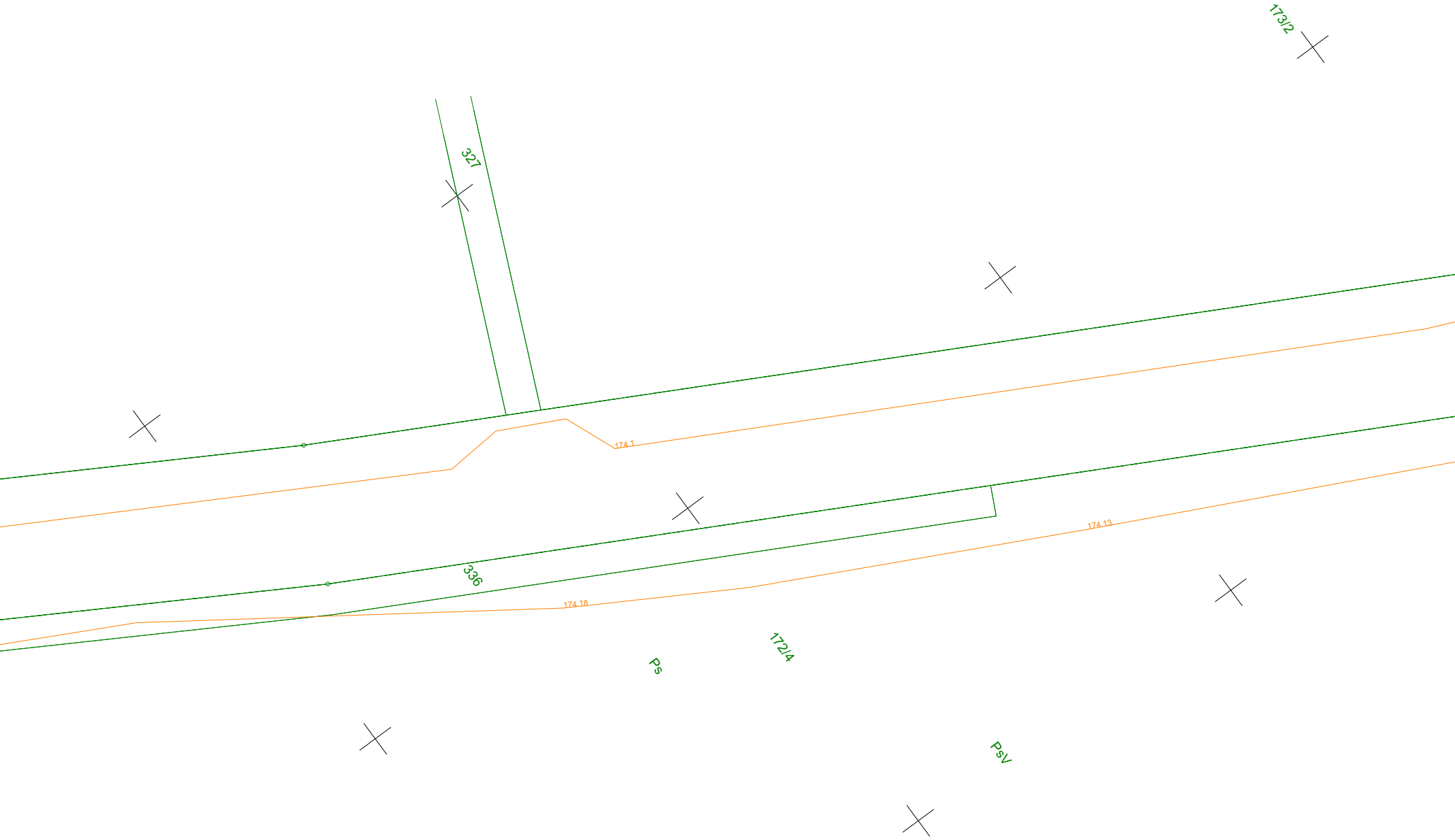
173/2
327
174.1
174.13
336
174.18
172/4
Ps
PsV

ARKUSZ 8

Plan sytuacyjny

skala 1 : 500

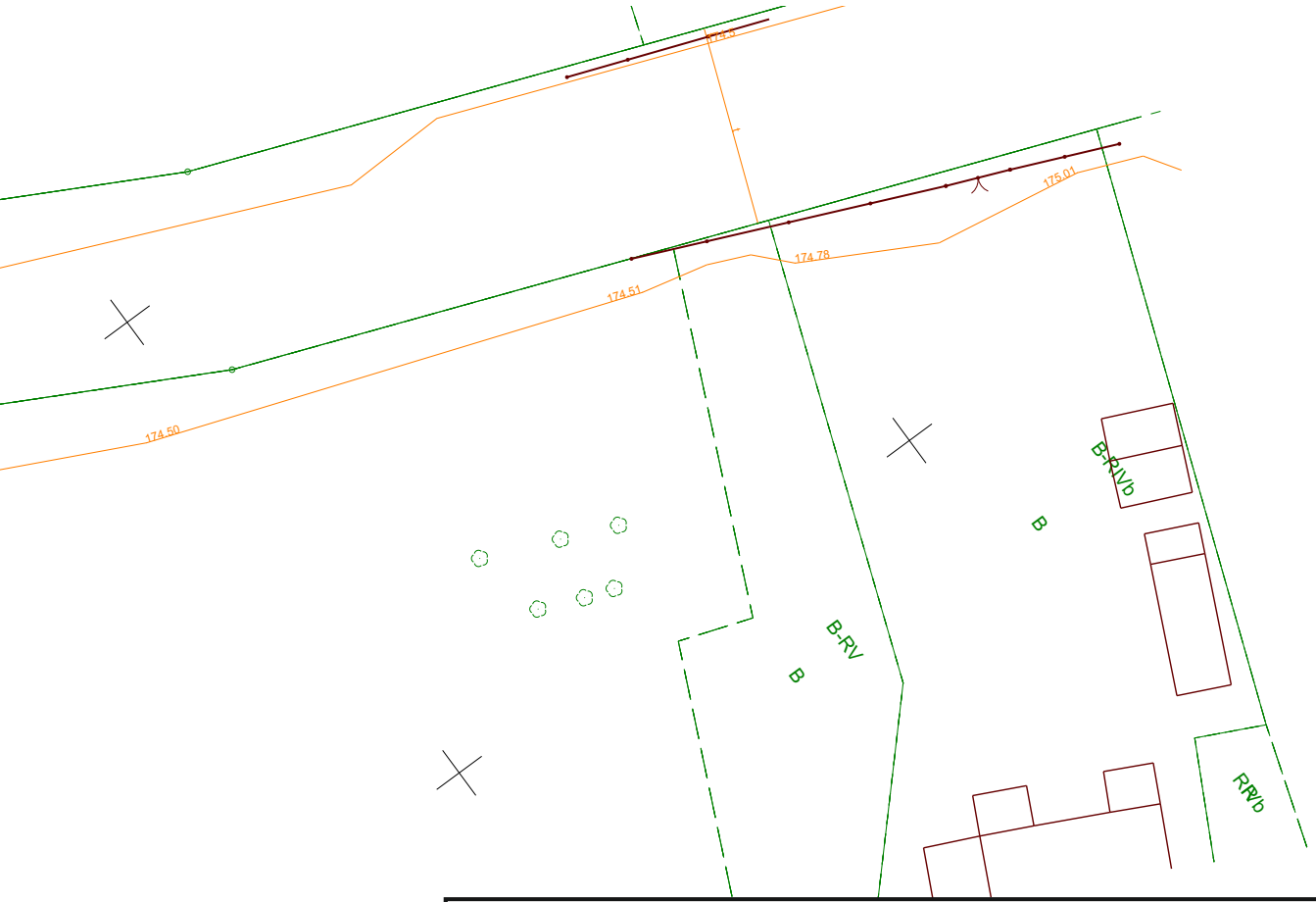
174.5
175.01
174.78
174.51
174.50
B-RIVb
B
B-RV
B
RIVb

PROJEKT ZMIANY STAŁEJ ORGANIZACJI RUCHU

nazwa obiektu :	**ODCINEK DROGI POWIATOWEJ NR 1710B** **Baciki Średnie - Baciki Dalsze - Tołwin - Granica Gminy Siemiatycze** **w km 4+025 - 11 + 313**

projektant :	temat rysunku :	nr rysunku :
mgr inż. Jerzy Czapiuk **marzec 2026 r.**	**PLAN SYTUACYJNY**	**ARKUSZ 8**
	jednostka wprowadzająca zmianę stałej organizacji ruchu :	skala :
	Powiatowy Zarząd Dróg w Siemiatyczach **ul. 11 Listopada 253** **17-300 Siemiatycze**	**1 : 500**

przewidywany termin wprowadzenia stałej organizacji ruchu : **2027 - 12 - 31** (rok - miesiąc - dzień)